

PROPUESTAS PARTIDO DE LA TIERRA 2018

BUENOS AIRES, ARGENTINA

Versión Árbol

Indice

| | |
|---|----|
| TURISMO LOBOS – CAÑUELAS –MONTE | 4 |
| FEDERALIZACION DE CANALES DE TV | 6 |
| FUTBOL: PARTIDOS CON VISITANTES – TABLA DE PELIGROSIDAD | 8 |
| NUEVO TREN EST.BUENOS AIRES-HAEDO | 10 |
| SOLIDAR CALLE | 12 |
| SOLIDAR CASAS..... | 14 |
| MINISTERIO DEL FUTURO..... | 17 |
| RIOS Y MARES LIBRES..... | 20 |
| INTEGRACIÓN INTERCONTINENTAL 85 | 22 |
| NUEVAS FUNCIONES DEL EJÉRCITO | 25 |
| ECOMERCADOS | 28 |

Compilado de propuestas del Partido de la Tierra del año 2018, versión Árbol. Las mismas abarcan diferente temas en los ámbitos de transporte, educación, seguridad, medioambiente, desarrollo social, deporte, prospectiva y cultura.

TURISMO

TURISMO LOBOS – CAÑUELAS –MONTE

Introducción

La siguiente propuesta tiene como objetivo fomentar el turismo regional en Lobos, Monte y Cañuelas, los fines de semana y feriados; ofreciendo servicios de ferrocarril desde Buenos Aires e intermedias, hacia esas localidades.

Actualmente existen los servicios, como el rápido a Cañuelas, pero sólo funciona de lunes a viernes. También existen servicios a Lobos y Monte, pero los horarios no incluyen los fines de semana. La idea es que la gente pueda visitar estas ciudades y disfrute de las lagunas y el aire puro, activando las economías regionales.

Propuesta

Como dijimos anteriormente, la idea es ofrecer servicios los fines de semana o feriados que conecten Buenos Aires con los destinos indicados a través del ferrocarril. De estas propuestas podrán participar las empresas de micro, ofreciendo la venta de pasajes en sus ventanillas y también podrán invertir en el servicio ferroviario, como así también en el área hotelera. Analizando los servicios existentes, proponemos los siguientes horarios:

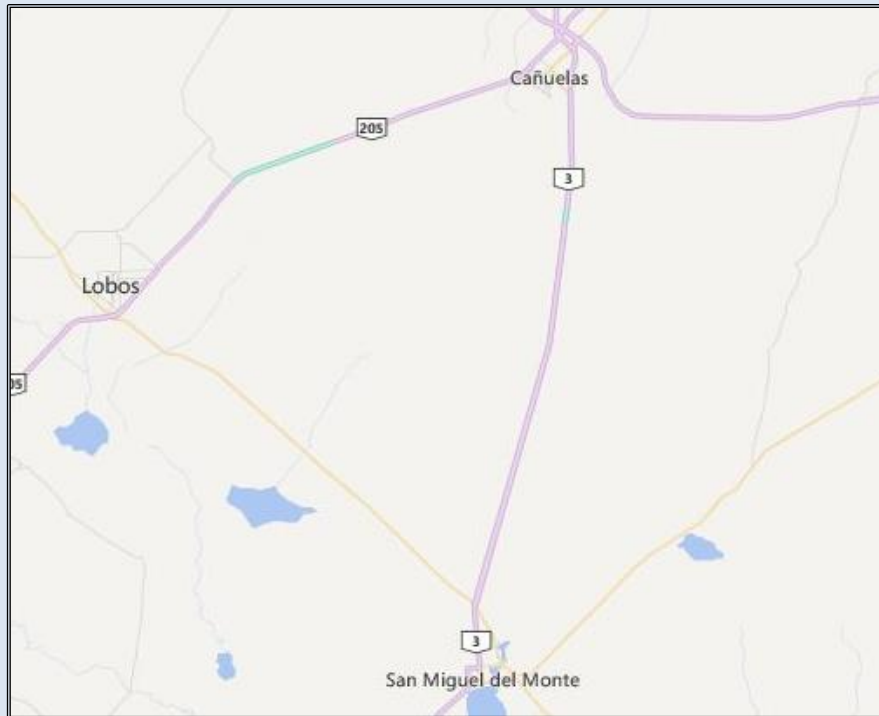
1) Constitución – San Miguel del Monte (Sábados, Domingos y Feriados)

| | | | | |
|--------------|-------|--------------|-------|-------------|
| | | | | |
| Constitución | 08.00 | Monte | 17.30 | |
| Temperley | 08.20 | Abbott | 17.50 | |
| Ezeiza | 09.00 | La Noria | 18.00 | |
| Cañuelas | 09.20 | Cañuelas | 18.30 | Combinación |
| La Noria | 09.40 | Ezeiza | 19.00 | |
| Abbott | 09.50 | Temperley | 19.40 | |
| Monte | 10.10 | Constitución | 20.10 | |

Realiza combinación con Tren a Lobos en Cañuelas

2) Temperley-Lobos (Sábados y Domingos y Feriados)

| | | | | |
|--------------|-------|--------------|-------|--|
| | | | | |
| Temperley | 09.00 | Lobos | 17.00 | |
| Ezeiza | 09.30 | Emp.Lobos | 17.10 | |
| Cañuelas | 10.00 | Uribillarrea | 17.35 | |
| Uribillarrea | 10.20 | Cañuelas | 17.55 | |
| Emb.Lobos | 10.45 | Ezeiza | 18.35 | |
| Lobos | 10.55 | Temperley | 19.00 | |



OBJETIVOS

Los objetivos de esta propuesta son incentivar las economías regionales de Lobos, Cañuelas y Monte, los fines de semana a través del turismo regional proveniente desde Buenos Aires y paradas intermedias. Se apunta a un público general y también a un turismo extranjero que puede incluir paquetes en estancias. En definitiva se ofrecerá un día de campo o un fin de semana, para todos los públicos de cualquier poder adquisitivo. En resumen, los objetivos:

- Promover economía a través del turismo en Lobos, Monte y Cañuelas.
- Generación de empleo.
- Inversiones en el área turística.
- Ofrecer alternativas naturales a los ciudadanos.

FEDERALIZACION DE CANALES DE TV

Introducción:

El objetivo de esta propuesta es Federalizar los canales nacionales de TV de Argentina, que actualmente se encuentran todos en Buenos Aires. Los canales de aire que tenemos actualmente son “América”, “TV Pública”, “Canal 9”, “Telefe” y “Canal 13”. Siendo estos dos últimos los de mayor rating a nivel nacional .

La mayoría del contenido producido por estos canales, son retransmitidos por los canales del resto de las provincias. En otras palabras , el resto de las provincias consumen programas producidos por Buenos Aires ; pero no pueden producir sus programas y llevarlos a una audiencia nacional. Como lejos serán vistos dentro de la misma provincia, pero nunca por otras; y mucho menos a nivel internacional.

Por ejemplo, provincias como Córdoba, la segunda más importante del país, no tiene ningún programa televisivo a nivel nacional. El mismo caso , para provincias tan importantes como Mendoza o la misma ciudad de Rosario , que tantos artistas ha dado a la Argentina.

El sistema televisivo nacional está diseñado en una forma concentrada y unitaria, que no responde con el federalismo, ni con la constitución; y como consecuencia, frena el desarrollo cultural de las grandes provincias argentinas. Las deja sin voz y sin posibilidades de crecer a su gente , obligándolas a migrar a la capital , en caso de que quieran continuar su carrera actoral y artística.

Países como España , por ejemplo , en donde cada una de sus regiones autónomas produce su propio contenido , reflejando la cultura local y por supuesto en el idioma que corresponde como el catalán , el gallego , vasco ,español , etc. Lo mismo sucede con Brasil o Estados Unidos. Para tratar de resolver, esta concentración de medios televisivos en Argentina, proponemos lo siguiente en estas etapas:

Propuesta

Primera Etapa:

El eje de esta primera etapa se basa en trasladar algunos de estos canales y su producción a otras provincias. Por ejemplo de la siguiente manera :

- América TV : Se trasladaría a la ciudad de Mendoza.
- Canal 9 : Se trasladaría a la ciudad de Córdoba.
- Tv Publica : Su producción de Buenos Aires continuará , pero tendrá una sede en Salta/Tucumán y otra sede en Viedma. En esas ciudades también producirá contenidos.
- Canal 13 : Sin cambios.
- Telefe : Sin Cambios.

Como vemos los canales de menor rating serán invitados a trasladarse a las ciudades indicadas. Como beneficio a trasladarse, las emisoras no pagarán absolutamente ningún impuesto durante 10 años; mientras que sus trabajadores, los que se trasladen, recibirán un 50% más de su sueldo en concepto de destierro. Ambos financiados por el estado nacional.

Estos cambios llevarán, que a nivel nacional, tengamos una visión más federal en los canales de aire y que las provincias tengan mayor participación en la generación del contenido audiovisual, generando empleo genuino en las áreas artísticas en estas provincias.

Tanto las provincias como Mendoza y Córdoba, tienen carreras afines a la producción audiovisual.

Segunda Etapa :

La segunda etapa, apunta a desarrollar al menos tres canales más a nivel nacional, en ciudades como Rosario, Mar Del Plata y la región del Litoral (Entre Ríos, Corrientes, Misiones). La idea es aumentar de cinco a ocho los canales de aire a nivel nacional ; aprovechando al máximo la cantidad de artistas y talentos que tenemos, pluralizando y federalizando a todo el rincón del país. Estas propuestas también podrán aumentar las exportaciones de los contenidos con formato de TV, que actualmente ocupamos el cuarto puesto a nivel mundial.

FUTBOL: PARTIDOS CON VISITANTES – TABLA DE PELIGROSIDAD

Introducción:

Hoy en la Argentina y en varias partes del mundo, el flagelo de la violencia le puso un límite a los partidos con visitantes. Poniéndole freno al folclore del futbol y las hinchadas. Pero no todas son peligrosas. Existen clubes con simpatizantes más pacíficos y civilizados, por decirlo de alguna forma y que están privados de seguir a su equipo de visitante. También a todo esto se le suma, el impacto que tiene en la economía de los clubes, al no permitir el ingreso de visitantes. Para esto elaboramos una propuesta que contemple a estos clubes que tienen una conducta intachable a lo largo de su historia.

Propuesta:

La propuesta se basa en una tabla donde cada uno de los equipos tiene un índice de peligrosidad del 1 al 5. Siendo el 1 de baja de peligrosidad y el 5 de alta peligrosidad. Cada vez que se enfrenten dos equipos, se multiplicara los índices de ambos equipos. Si el resultado es mayor o igual a 4, no podrá jugarse con visitantes; en cambio sí es menor si podrá jugarse.

Índice inicial:

Para generar la tabla de índices, se contemplarán los hechos que tuvieron las hinchadas en los últimos 5 años. Si tuvo por ejemplo, más de un hecho de violencia, tendrá 4 o más. Si tuvo sólo uno, tendrá 3, y si no tuvo ninguno 2 o 1.

Partidos con Visitantes (ejemplos):

Con un simple Excel de ejemplo se puede determinar que partidos se jugaran con visitante y cuáles no. Con estos índices de ejemplo, armamos la siguiente hoja de cálculo. Donde sí es verde se juega (SI) con visitante y si es rojo NO.

Según el cuadro (de ejemplo):

- Boca al tener (índice 4): no podrá jugar ningún partido con visitantes.
- San Lorenzo (índice 3): Podrá jugar visitantes sólo con Arsenal y argentinos.
- Arsenal y argentinos (índice 1): Podrán jugar con todos con visitantes menos con Boca y Newels.

Tabla de Peligrosidad de Ejemplo:

| Equipo | Peligrosidad (1-BAJO 5- MUY ALTO) | San Lorenzo | Boca | River | Racing | Independie | Arsenal | Argentinos | Godoy Cruz | NewIs | Rosario Centra |
|-----------------|---|-------------|------|-------|--------|------------|---------|------------|------------|-------|----------------|
| | | 3 | 4 | 3 | 1,5 | 2 | 1 | 1 | 2 | 4 | 2 |
| San Lorenzo | 3 | | 12 | 9 | 4,5 | 6 | 3 | 3 | 6 | 12 | 6 |
| Boca | 4 | 12 | | 12 | 6 | 8 | 4 | 4 | 8 | 16 | 8 |
| River | 3 | 9 | 12 | | 4,5 | 6 | 3 | 3 | 6 | 12 | 6 |
| Racing | 1,5 | 4,5 | 6 | 4,5 | | 3 | 1,5 | 1,5 | 3 | 6 | 3 |
| Independiente | 2 | 6 | 8 | 6 | 3 | | 2 | 2 | 4 | 8 | 4 |
| Arsenal | 1 | 3 | 4 | 3 | 1,5 | 2 | | 1 | 2 | 4 | 2 |
| Argentinos Jrs | 1 | 3 | 4 | 3 | 1,5 | 2 | 1 | | 2 | 4 | 2 |
| Godoy Cruz | 2 | 6 | 8 | 6 | 3 | 4 | 2 | 2 | | 8 | 4 |
| NewIs | 4 | 12 | 16 | 12 | 6 | 8 | 4 | 4 | 8 | | 8 |
| Rosario Central | 2 | 6 | 8 | 6 | 3 | 4 | 2 | 2 | 4 | 8 | |

Actualización de los índices de peligrosidad:

Cada año los índices se actualizarán en forma automática. Los equipos que no han registrado ningún incidente descontarán 0,5. Para los casos donde hubo incidentes, el tribunal de disciplina de cada país determinará con cuantos puntos se sancionará al equipo o a los equipos. Por ejemplo si una hinchada hizo suspender un partido por agresión a un árbitro se le puede sumar un punto. Con esta sanción le llevará dos año al menos bajarlo, si es que se comportan correctamente.

Excepciones

Para casos excepcionales, ya sea en Clásicos de alto riesgo, estadios limitados en capacidad u otras razones, los visitantes no podrán asistir a estos partidos.



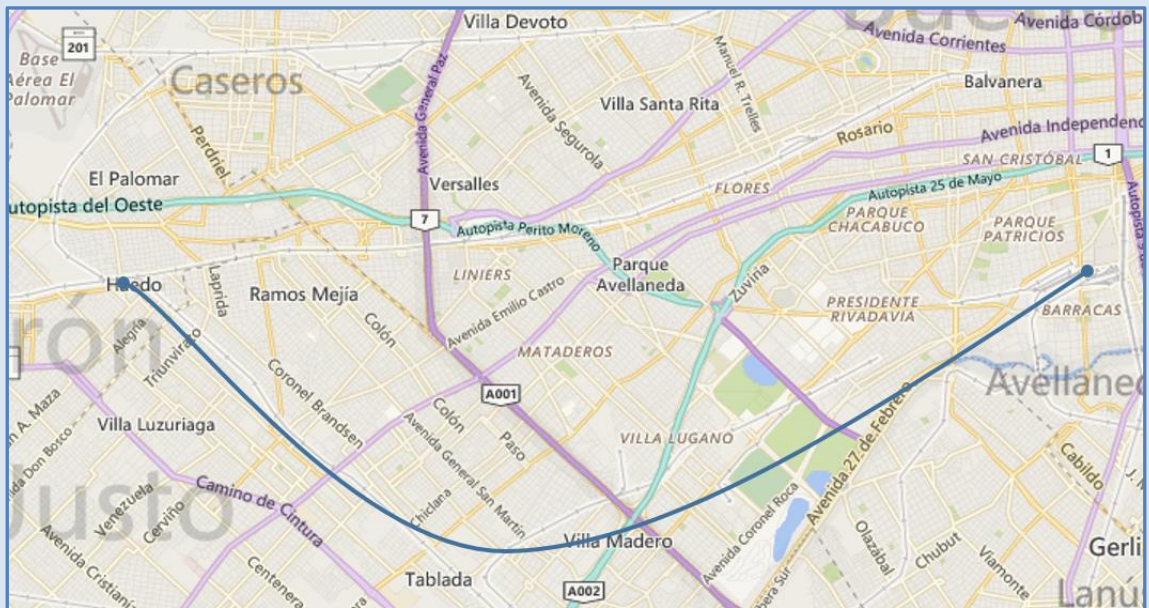
NUEVO TREN EST.BUENOS AIRES-HAEDO

Introducción:

El tren sarmiento transporta anualmente 58 millones de pasajeros¹ aproximadamente, lo mismo que transportan los tres ramales del tren mitre. La zona oeste sólo cuenta con esta opción para llegar hasta Plaza Once; donde los usuarios generalmente continúan su camino al centro con el subte A que por lo general se colapsa en la hora pico.

Propuesta:

Una de las soluciones que proponemos es aprovechar una parte de la traza existente del Belgrano Sur y otra parte de la traza del Roca, Haedo-Temperley. La idea es brindar un servicio de trenes con buena frecuencia entre Estación Buenos Aires (Barracas) y Haedo, pasando por la Tablada y San Justo. Con este servicio, tendríamos un ramal de trenes más hacia el oeste del conurbano y se descongestionaría tanto el Subte A como el ramal Sarmiento. Para esto también hay que prolongar la línea C hasta la estación Buenos Aires, que son un par de cuadras desde Constitución. Otra ventaja que tiene esta solución es darle más importancia al sector sur de la ciudad.



Para poder realizar este servicio se requiere unificar el ancho de vía del Belgrano Sur (50 km aprox) y llevarlo al ancho de la traza del Sarmiento-Mitre-Roca; algo que debería hacerse en todos los ramales. Otro punto requerido para realizar el servicio, es el empalme entre ambos ramales en cercanías de la estación Tapiales, a través de la calle G.Hudson (Tapiales). Por último se sugiere agregar adicionalmente dos estaciones: una en el cruce de la Av.Gral Paz y otra en la Universidad Morón cercana a la Est.Tapiales, antes del empalme.

¹ <https://www.lanacion.com.ar/1976135-aumenta-la-compra-de-boletos-en-las-cinco-lineas-de-trenes-urbanas>

En resumen:

- Recambio, cambio a ancho de vía 1676mm y electrificación vías del Belgrano Sur: 50 km. Cuádruple vía: 400 Millones de USD. ->Utilización para otros proyectos: tren Aeropuerto Ezeiza (ARG) – Salida trenes larga distancia. (Se detalla en otra propuesta)
- Empalme Belgrano Sur – Roca
- Construcción Estación Av.Gral Paz y Universidad de Morón
- Extensión Línea C de Constitución a Est. Buenos Aires.

Ventajas:

- Conexión de zona Sur de CABA con zona Oeste Conurbano
- Descongestión SUBTE A
- Descongestión Ramal Sarmiento
- Localidad de San Justo y la Universidad de la Matanza, conectadas con CABA directamente
- Mejora calidad de viaje de ciudadanos de zona oeste
- Aumento de valor del terreno de zona sur de CABA, San Justo y Tapiales.

SOLIDAR CALLE

Introducción:

En cualquier lugar de la ciudad, todos los días vemos gente durmiendo en la calle, familias enteras, personas solitarias, etc; producto de una sociedad con poca reacción solidaria y un estado que no alcanza a resolver estos problemas. Esta propuesta se basa en estas realidades, que en Buenos Aires ya se acerca a 5000 personas², pero que se repite en otros lugares del país, incluso del mundo. La solución dependerá de la solidaridad de la sociedad, la supervisión de las autoridades y de la utilización de una aplicación WEB.

Unas 4500 duermen en las calles de Buenos Aires. Son cuatro veces más que las que reconoce el Gobierno

Primer Censo Popular de Personas en Situación de Calle

Las más de 40 organizaciones participantes, que contaron con el respaldo del Ministerio Público Fiscal, la Defensoría del Pueblo y la Auditoría General porteñas, extendieron a 25.872 personas el número de ciudadanos que están "en riesgo".

Por Nahuel Lag



Propuesta:

El programa "Solidar Calle", es la creación de un registro con aquellas personas que puedan y quieran facilitar un espacio hogareño que no lo ocupen; ya sea una habitación o varias, que no utilicen y que deseen recibir personas en situación de calle. Actualmente en la ciudad de Buenos Aires, existen miles de personas, que

² Pagina 12 : <https://www.pagina12.com.ar/51131-primer-censo-popular-de-personas-en-situacion-de-calle>

siempre tienen habitaciones libres e incluso hasta departamentos y casas. En el programa podrán especificar qué tiempo desean y pueden brindar ese espacio hogareño a estas personas.

Integrar a estas personas en situación de calle en un hogar, las ayudará en conseguir un trabajo, estudiar, capacitarse y así en un futuro poder volver a ser personas autosustentables; la solidaridad de quienes brinden esta ayuda podrá ser recompensada económicamente, si lo desean, con descuentos en impuestos por ejemplo. La supervisión del programa estará a cargo de las instituciones gubernamentales referidas al área social. Estas organizaciones realizarán un estudio previo a las personas en situación de calle, para validar que no son un peligro para las personas que ofrecen sus hogares.

Las personas que brinden sus espacios hogareños, si lo desean, también podrán ayudar a las personas en situación de calle a encontrar un trabajo y a capacitarse. El programa podrá interrumpirse cuando termine el período elegido por quien brinda el espacio, cuando lo deseen por cualquier motivo o por que la persona en situación de calle lo desee porque encontró trabajo o un hogar. En este plan también podrán las diferentes áreas del ejército debidamente capacitadas para estos trabajos.

En resumen:

- Generar un registro on-line de personas que abran su hogar para personas en situación de calle.
- Beneficios impositivos para los participantes del programa SOLIDAR.
- Integración y ayuda de las personas en situación de calle desde un hogar.
- Participación y supervisión de los organismos sociales y áreas especializadas militares.
- Aplicación inmediata y en cualquier lugar del mundo donde exista gente solidaria.

Objetivos:

- Reducción a cero de las personas en situación de calle en el corto plazo.
- Mayor eficiencia y mejores resultados en la integración y recuperación de las personas en situación de calle.
- En contra partida, el programa, puede ayudar también a aquellas personas con altos recursos, con amplios espacios y que sufren soledad y depresión.

SOLIDAR CASAS

Introducción:

Esta idea está relacionada con el Proyecto Pobreza Cero y es un complemento del mismo. En la Argentina este es un tema central, que necesita un trabajo de campo intenso, veloz y a conciencia. En la Argentina, se han contabilizado más de 4000³ asentamientos, con más de 3 millones de personas en los mismos; podríamos decir que es el núcleo duro de la pobreza y el que ninguna medida económica y subsidiaria repararía. Asentamientos con falta de agua, gas, luz, seguridad, en fin la gran mayoría carece de alguno de estos servicios básicos. La mitad de estos asentamientos se encuentra en el Conurbano Bonaerense y la capital, donde residen alrededor de 16 millones de habitantes, un 35% de la población total de país, motivada por la macrocefalia, un tema que no abarcaremos aquí.

En esta dura realidad, Buenos Aires cuenta, con un dato curioso, que no es habitual en grandes urbes con problemas habitacionales, es que tiene alrededor de 300.000 viviendas vacías⁴. La propuesta se centra en esta variable, para solucionar un porcentaje importante de la población que vive en las villas de emergencia.

SOCIEDAD

En Argentina hay más de 4 mil villas que en conjunto ocupan una superficie más grande que toda la Ciudad de Buenos Aires

La estadística surge de un informe realizado por el gobierno nacional y organizaciones sociales. Más de 3 millones de personas viven en asentamientos de emergencia

Por **Marcos Quintans** | 27 de enero de 2018
mquintans@infobae.com

Propuesta

El programa “SOLIDAR CASA” se enfoca en aprovechar esas viviendas vacías en la ciudad, para reducir la pobreza y resolver estos problemas de exclusión que tanto aquejan al país e impide que dar un salto hacia un país “desarrollado”. Este plan cuenta con el siguiente formato: los dueños que deseen participar, como primer paso deberán registrarse y su casa será tasada. Luego el estado les pagará el 40% del valor en efectivo y el resto en cuotas a lo largo de 10 años. Estas cuotas, en pesos, serán ajustadas en forma automática por la inflación.

Por otro lado se realizará un censo de los asentamientos existentes, para determinar quienes tienen una profesión, un trabajo, etc., y puedan estar interesados en el programa. No podrá acceder al programa cualquier habitante, sino aquellos que demuestren un ingreso y experiencia laboral. En otras palabras se conformará un

³ Infobae : <https://www.infobae.com/sociedad/2018/01/27/en-argentina-hay-mas-de-4-mil-villas-que-en-conjunto-ocupan-una-superficie-mas-grande-que-toda-la-ciudad-de-buenos-aires/>

⁴ Chequeado : <http://chequeado.com/ultimas-noticias/lousteau-en-la-ciudad-hay-un-20-de-viviendas-vacias/>

registro por puntajes de aquellos que desean ingresar. Los elegidos del programa, accederán a la vivienda en forma inmediata, y pagarán una cuota de acuerdo a sus ingresos. La casa no se podrá vender hasta no completar al menos un 50% de su valor y tampoco se podrá alquilar. Esta verificación quedará a cargo organismos policiales, militares y/o sociales. El no cumplimiento, llevará a la pérdida de la vivienda.

PROCEDIMIENTO

CENSO Y REGISTRO DE BENEFICIARIOS

En un principio se trabajará con determinados asentamientos, próximos a la oferta de los departamentos o casas que ingresen al programa. Es ideal beneficiar a una manzana o zona específica de un determinado asentamiento, para poder así destruirlo y urbanizarlo correctamente. En el censo/encuesta de las personas que desean participar del programa, se evaluará como dijimos anteriormente, si posee algún estudio y si trabaja en la actualidad, para poder calificar. No tener antecedentes penales será otro requisito y podrán participar tanto solteros como casados. No limitantes de edad, ni nacionalidad para acceder al mismo. Simplemente deben demostrar tener cultura de trabajo.

REGISTRO DE PROPIETARIOS

Cualquier persona que sea dueño y que desee entrar al programa, podrá participar. Aquellos que tengan alguna deuda con el estado, quedará anulada. El título de la propiedad, una vez comprada por el estado, quedará en manos del mismo, para luego cederlo al beneficiario. Una vez tasada, se pagará 40% en efectivo y el resto en cuotas a 10 años. Las mismas las pagará el Banco Nación. También se aceptarán donaciones directas, en las cuales el propietario, podrá elegir al beneficiario y transferir directamente la titularidad. En este último caso le corresponde un reconocimiento en alguna plaza de la ciudad, y una mención en el Congreso Nacional o Provincial.

ASIGNACIÓN

La asignación es inmediata, ya que la vivienda está vacía. Si el beneficiario cumple con los requisitos, se le entrega la vivienda directamente, y se determina una cuota que pueda pagar de acuerdo a sus ingresos y no deberá superar el 20% de los mismos. La cuota es ajustada por inflación y puede adelantarse todas las cuotas que uno quiera. La administración de este programa será administrado únicamente por el ANSES y el Banco Nación. Como dijimos anteriormente, los beneficiarios deberán demostrar cultura de trabajo, y no importará su estado civil, ni nacionalidad.

SEGUIMIENTO Y CONTROL

El estado a través de sus organismos sociales y/o policiales, verificará con frecuencia que la vivienda este habitada por el titular y no se use con fines de lucro, ya sea alquilando o vendiendo la misma. Si se detectara alguna anomalía, la vivienda podría perderse y entregarse a otro beneficiario. El no pago por pérdida de empleo, será comprendido por la autoridad, debiéndose acompañar y ayudar al beneficiario a encontrar otro empleo. La falta de empleo no será razón para la quita de la vivienda.

OBJETIVOS

- Reducción de la pobreza núcleo representada por los asentamientos irregulares
- Mayor eficiencia y mejores resultados en la integración y recuperación de las personas en situación pobreza.
- Reducción de los asentamientos irregulares en el corto tiempo.

- Utilización de las viviendas ociosas.
- Reducción de pobreza en el corto plazo.
- Plan complemento al Programa de Pobreza Cero.

MINISTERIO DEL FUTURO

Introducción:

El mundo durante estos años ha sido testigo de profundos cambios a una velocidad asombrosa, en especial en lo relacionado con la tecnología con la llegada de internet y las famosas redes sociales. Cambios que han revolucionado la forma de conexión de las personas; pero también los cambios continuaron con el clima, y el cambio de temperatura, acompañado por sequías pronunciadas y lluvias abundantes. Todos estos desajustes, producidos por el ser humano y el exceso de consumo, superpoblación, minería, deforestación, y otros, opacan el futuro de la humanidad, y la diversidad del planeta. A esto podemos sumarle, la aparición continua de las nuevas tecnologías, que ya no nos asombran, como las criptomonedas, trabajo remoto, bigdata, redes sociales, blockchain y otras eventualidades impensadas años atrás.

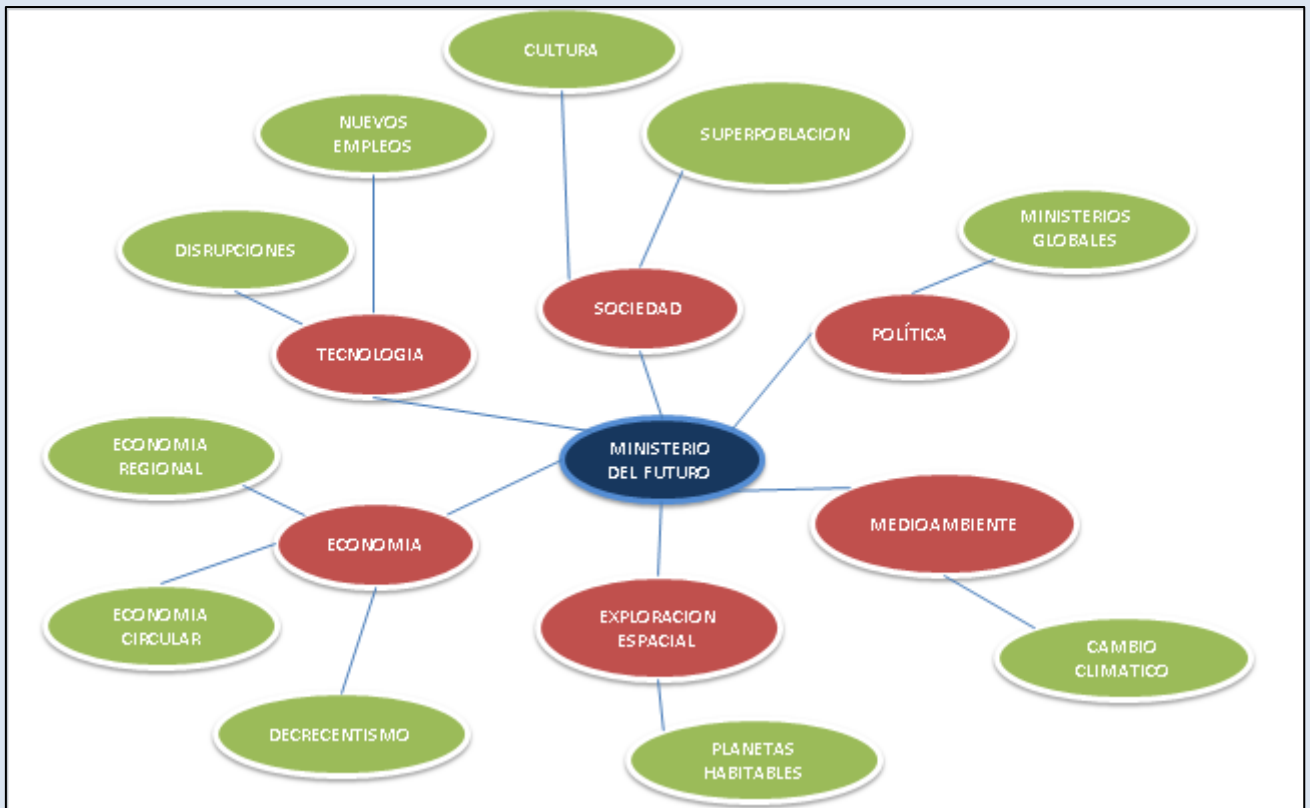
La razón de esta propuesta es anticiparse al futuro, estudiar los posibles escenarios, e incluso encaminarse hacia un determinado rumbo.

Propuesta:

Para la materialización de lo descrito en la introducción, proponemos un Ministerio del Futuro a nivel regional; más precisamente Sudamérica. Su función estará enfocada en las áreas: sociedad, tecnología, política, exploración espacial, economía y medio ambiente. Siendo cada una de estas una secretaría que pueden estar situadas, en una misma ciudad (recomendado) o por separado. Este Ministerio, tendrá injerencia principalmente en todos los países de Sudamérica y será independiente de los gobiernos nacionales.

Su función será variada, desde la generación de informes prospectivos hasta impulsar proyectos como la exploración espacial, o nuevos derechos sociales. La generación de informes se relacionará principalmente con estudios prospectivos de la región, y alertará a los diferentes gobiernos de la región, sobre los posibles cambios que se aproximan. A partir de esto, se articularán sus acciones y estrategias en función de los informes.

El Ministerio del Futuro, también podrá articular acciones con todos los países o algunos de ellos, para evitar posibles escenarios perjudiciales, como por ejemplo inundaciones o sequías. En este caso, se impulsarán proyectos para el correcto uso de agua, traslado de población, creación de canales y otros, si en este posible escenario vislumbran sequías. Lo interesante de este proyecto, es que el Ministerio al ser regional, gana experiencia según sus actividades en diferentes países; y las mismas se concentran y documentan en un solo lugar. El mismo Ministerio, se podrá relacionar con otros Ministerios del Futuro de otras regiones del mundo, para intercambiar experiencias y alinear estrategias a nivel global.



CONFORMACIÓN

El Ministerio y sus secretarías estarán conformadas por científicos a fines según el área de trabajo, y serán seleccionados por los países que lo componen. Esto en cuanto a la parte técnica. La parte política del Ministerio, no estará encabezada por un Ministro, sino por una Asamblea que se renueva cada 4 años y que tendrá una representación proporcional de acuerdo al país. También tendrá un vocero elegido por la misma asamblea. La Asamblea es elegida mitad por la comunidad científica que compone el Ministerio y la otra mitad en forma democrática en cada uno de los países. Su función es debatir qué proyectos se investigarán, qué acciones tomar de acuerdo a los temas de agenda mundial y regional, redacción de leyes de protección de medio ambiente o sociales que podrán ser adoptadas por los países que la componen, etc.

OBJETIVOS:

Los objetivos, como desarrollamos anteriormente son variados, y los describimos brevemente aquí:

- Informar sobre los posibles escenarios en las diferentes áreas abarcadas y sus posibles impactos económicos, sociales y políticos.
- Brindar soluciones a la región derivados por los diferentes cambios en el clima y geografía de la región.
- Impulsar proyectos relacionados con el espacio exterior, y el descubrimiento de nuevas tecnologías que lo potencien.
- Identificar los nuevos desafíos de la región en cuestiones políticas, económicas y sociales.
- Descubrir las tecnologías futuras y encausarlas en forma armoniosa dentro de la sociedad de la región.

- Proponer acciones para la búsqueda de la armonía y el equilibrio en el medio ambiente en la región a través de nuevas tecnologías, nuevas reglamentaciones y acciones sobre aquellas variables que ponen en peligro el planeta y su diversidad.

RIOS Y MARES LIBRES

Introducción:

La siguiente propuesta tiene como objetivo proteger y preservar las costas de los mares y ríos de todos los países del mundo. Es sabido que grandes ciudades y pueblos nacen prácticamente en las costas, destruyendo el hábitat natural de estos cursos de agua y por ende contaminándolo. Por ejemplo ciudades como Buenos Aires, Rosario, Rio de Janeiro, etc.; nacen sobre las costas, invadiendo el hábitat natural y contaminándolo. El agua es un componente vital en este planeta, tanto para los seres humanos como para cualquier ser vivo. Es primordial cuidarlo para las futuras generaciones. Incluso la práctica de la agricultura, llega hasta la costa de los ríos destruyendo su vegetación, flora y fauna. Una interesante nota de Greenpeace España, hace un análisis sobre los problemas que atañe a dicho país, que puede verse en el siguiente link: <https://es.greenpeace.org/es/trabajamos-en/oceanos/costas/>



Propuesta:

- a) Proteger las costas actuales de mares y ríos que aún no han sido invadidas por el hombre. Proponemos que desde la costa, se prohíba cualquier edificación o explotación humana 1000 metros (1km) hacia adentro.
- b) Las costas de ríos y mares que hayan sido “invadidos” por la agricultura, se deben recuperar también 1000 metros hacia adentro, tratando de reconstruir su hábitat, flora y fauna natural. Estas acciones incluirán la reforestación y el cuidado de la fauna.
- c) No permitir el uso de ningún rodado motorizado por las playas, para evitar su destrucción y la contaminación sonora y ambiental. Por ejemplo: Camionetas 4 x 4, motos, etc. Solamente se permitirán el uso de caballos y bicicletas que son transportes amigables del medio ambiente.



d) Trabajar en todas la ciudades del mundo en la recuperación de los espacios a partir de las costas. Transformar a partir de proyectos a lo largo del tiempo, las construcciones edilicias en espacios públicos, parques y zonas verdes.

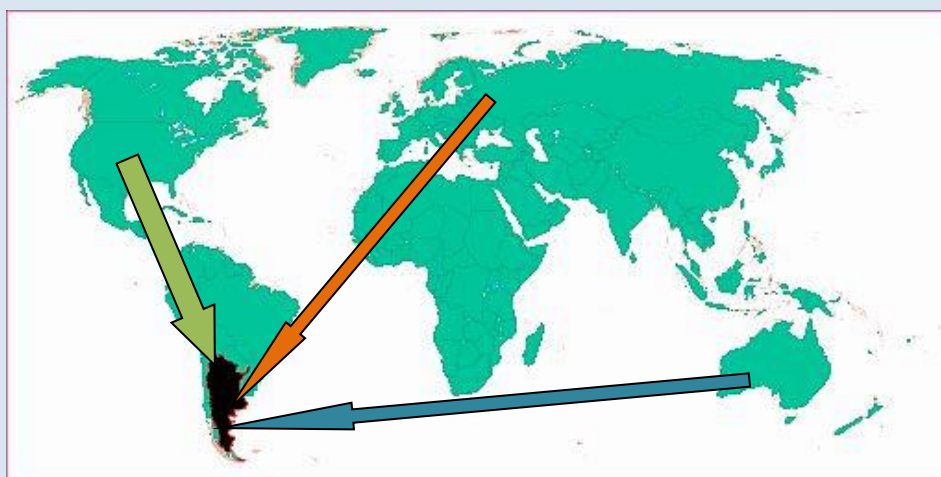
Estas propuestas apuntan a proteger los valiosos ríos y mares, de la mano destructiva y contaminante del hombre. Cuanto más lejos estemos de estos recursos más limpias y pura estará el agua.

INTEGRACIÓN INTERCONTINENTAL 85

Introducción:

El plan de Integración Intercontinental 85 es un plan de inmigración que puede utilizarse en Argentina, que se relaciona con el IDH de los países. El objetivo es permitir un cupo anual de residencias para inmigrantes provenientes de cualquier lugar del mundo, que tenga un IDH igual o mayor de 0.85. El objetivo es atraer inmigrantes de países desarrollados para enriquecer la mano de obra en el país y hacerlo atractivo a la inversiones internacionales.

El IDH, recordemos que es un índice, que deriva de los parámetros de salud, educación y riqueza del país en cuestión.



2) Desarrollo del Plan

El plan consiste en tener un cupo anual de residencia para cualquier país que tenga un IDH mayor a 0.85. Los ciudadanos de estos países, que deseen vivir en la Argentina, solamente deberán solicitar el permiso vía internet, adjuntando la documentación necesaria. No existirá ningún límite de edad, ni discriminación por religión, ni raza. La aprobación de dicha solicitud se hará dentro de las 96 horas.

La documentación podrá incluir el CV y títulos universitarios, que podrán ser accedidos por consultoras o empresas interesadas en contratar determinados perfiles calificados. No se pedirá ningún requisito de dinero para el ingreso, ya que los países de donde provienen estos ciudadanos, son más desarrollados que Argentina y con un gran poder adquisitivo.

Residencia y Trabajo.

El objetivo principal de este plan, es enriquecer el nivel educativo del país, y además **poblar las provincias de la Patagonia (Tierra del Fuego, Chubut, Santa Cruz, Río Negro)** y otras provincias como La Pampa o la región de Cuyo. Es importante que el país, facilite la residencia de estas personas, financiando al 100% sus hogares e

informando sobre la oferta laboral en cada una de las provincias, a través de la página web del programa.

Inversión

Si el ciudadano inmigrante desea residir e invertir en la Argentina, estará exento de impuestos por 10 años, siempre que se instale en estas provincias con baja densidad poblacional como nombramos anteriormente (Patagonia, Cuyo, etc.).

Educación

El plan no estará abierto para los inmigrantes de estos países, que quieran estudiar en forma gratuita en las universidades públicas. Deberán tener al menos 5 años de residencia. En el caso de un grupo familiar que venga a vivir al país, sus hijos si podrán asistir a los establecimientos públicos en forma gratuita.

Cupo anual

El cupo anual será variable todos los años; y distribuido mensualmente. La cantidad será informada en los canales formales, como por ejemplo el sitio web de dicho programa. La opción de un sorteo mensual, podrá utilizarse en caso de que exista una gran demanda del plan. El listado de países permitidos será actualizado anualmente.

Idioma

Los cursos de español serán gratuitos para las personas alcanzadas en este plan. Los cursos se darán en la ciudad de residencia en forma grupal e individual.

Actualmente los países que entrarían en este plan serían los siguientes:

| |
|-------------------------------------|
| Noruega 0.944 |
| Australia 0.935 |
| Suiza 0.930 |
| Dinamarca 0.923 |
| Países Bajos 0.922 |
| Alemania 0.916 |
| Irlanda 0.916 |
| Estados Unidos Estados Unidos 0.915 |
| Canadá 0.913 |
| Nueva Zelanda 0.913 |
| Singapur 0.912 |
| Hong Kong 0.910 |
| Liechtenstein 0.908 |
| Suecia 0.907 |
| Reino Unido 0.907 |
| Islandia 0.899 |
| Corea del Sur 0.898 |
| Israel 0.894 |
| Luxemburgo 0.892 |
| Japón 0.891 |
| Bélgica 0.890 |
| Francia 0.888 |
| Austria 0.885 |
| Finlandia 0.883 |

| |
|-----------------------------|
| Eslovenia 0.880 |
| España 0.876 |
| Italia 0.873 |
| Checa República Checa 0.870 |
| Grecia 0.865 |
| Estonia 0.861 |
| Brunéi 0.856 |
| Chipre 0.850 |
| Catar 0.850 |

NUEVAS FUNCIONES DEL EJÉRCITO

Introducción:

Actualmente el ejército cumple sus funciones alrededor de estos puntos:

- La independencia y la soberanía.
- La capacidad de autodeterminación.
- La integridad territorial.
- Los recursos naturales.
- La protección de los bienes, la vida y la libertad de los habitantes.

Pero el mundo en el siglo XXI ha cambiado a lo largo de las décadas. Las necesidades actuales y el escenario mundial cambian continuamente. Ya no hay amenazas de guerras y los conflictos, en Latinoamérica, por suerte se resuelven diplomáticamente a través de las instituciones y organizaciones internacionales. La independencia y la soberanía ya no son centro de discusión en esta parte del globo, con excepciones como las Islas Malvinas, pero que de ninguna manera se piensa resolverlo a través de un conflicto armado.

Hoy las prioridades de la agenda nacional, atraviesa otros temas: el calentamiento global, contaminación, deforestación, crimen organizado, pobreza creciente, una sociedad cada vez más violenta, entre otros. Y por el lado de la política nos invade la corrupción, la ineficiencia, la falta de capacidad y compromiso. En base a estas premisas, proponemos añadir nuevas funciones al ejército, para aprovechar mejor su potencial y colaborar así con la sociedad y con el medio ambiente.

Desarrollo de nuevas funciones del ejército:

- **Auditorias y acciones de medio ambiente:** El ejército se capacitará en materia ambiental y podrá realizar mediciones de contaminación de ríos, mares, aire y suelo, en conjunto con asociaciones civiles y universitarias. El ejército podrá realizar este control en cualquier lugar del territorio nacional sin la autorización de ningún organismo y publicará sus informes en forma pública. También podrá hacer demandas a empresas, personas o instituciones, que estén perjudicando el medio ambiente.

El control de la deforestación será otra de las funciones, que en conjunto con ONGS, Ministerios e Instituciones a fines, la realizará sobre todo el territorio nacional. El ejército tendrá la capacidad de detener cualquier acción de deforestación que este fuera de la ley y deberá notificar a las autoridades pertinentes.


Por último, podrá llevar a cabo planes de forestación en conjunto con otros organismos.

- **Capacitación y actividades al aire libre:**

El ejército promocionará actividades al aire libre como camping, deportes, ciclismo, cabalgatas, organizando eventos dentro de sus edificios tanto para jóvenes y adultos. Se podrán dar cursos de armado de carpas, supervivencia, alimentación sana y medio ambiente.

Estas actividades tienen como fin mejorar las relaciones, entre la ciudadanía y el ejército, y mejorar la productividad de sus tareas. También se organizarán

salidas a diferentes puntos del país realizando campings en parques nacionales combinado con cabalgatas, ciclismo y deportes en general. Promover la vida sana, también ayudará a mejorar la salud física y mental de la población.



- **Control de Transporte Terrestre:**

El ejército tendrá la capacidad de controlar y detener a todo transporte terrestre fuera de las rutas y que este circulando por playas, salinas o territorio en general sin contar con una autorización. El transporte motorizado, ya sea con camionetas, autos, motos, triciclos, etc., daña al medio ambiente y a su ecosistema y poniendo en peligro a la población.



- **Control Asentamientos Ilegales:** Los asentamientos ilegales son producto de la pobreza y marginación social. La proliferación de dichos asentamientos empeora aún más la situación, generando posibles focos narcos, trata de personas y secuestros. El ejército dispondrá de un sistema de control satelital para detectar diariamente cualquier asentamiento ilegal en cualquier lugar del

territorio nacional y podrá actuar inmediatamente liberando el espacio. Será una obligación del ejército controlar que no prosperen dichos asentamientos.

- **Exploración Espacial :**

El ejército participará, en conjunto con la CONAE, de la exploración espacial y en el desarrollo de sus misiones. El objetivo del ejército en el futuro, será participar en la búsqueda de planetas habitables y planetas que dispongan recursos minerales.

Se capacitará en estas áreas de astronomía y exploración espacial, para afrontar los nuevos desafíos de la humanidad.

- **Escuela Política :**

La política se ha transformado en nuestro país, en algo fundamental para mejorar la calidad de vida del ciudadano, como así también trazar los nuevos caminos a los desafíos del mañana. Creemos que una carrera política, dentro de las instituciones militares, puede dar sus frutos, en un país tan golpeado por la corrupción, el marketing político vacío de ideas, y la ineficiencia de los actuales gobernantes. Muchos de los grandes políticos, han pasado por las escuelas militares, quizás sea hora de volver por estos caminos y recuperar el nivel de nuestros máximos próceres.

MEDIOAMBIENTE - ECOLOGIA

ECOMERCADOS

INTRODUCCION

Actualmente en la mayoría de las ciudades del mundo, los residuos no son separados ni reciclados; ciudades como Buenos Aires, lo realizan en forma parcial, aumentando la acumulación de basura en los vertederos. Perjudicando así al medio ambiente. Las políticas en esta línea en Argentina, están en sus comienzos en la minoría de las ciudades, y no existe una conciencia en la sociedad en general. Además de la muy poca difusión tanto por los canales tradicionales, como a través de las redes sociales.

La tarea de reciclaje en países europeos, como Alemania, recae sobre el ciudadano, quién al no hacerlo, debe pagar por el servicio de reciclaje con un costo adicional.



DESARROLLO

Para facilitar esta tarea de clasificación y separación de residuos, proponemos los EcoMercados. El proyecto EcoMercado es promover que los mismos supermercados, de cualquier lugar del mundo, sean receptores de productos reciclables. Estos mismos venden una gran cantidad de productos envasados como leches, postres, pan, carnes, productos de limpieza, aguas, gaseosas, vinos, etc.; que una vez que se consumen el envase se descarta.

También otros productos como Electrodomésticos, pilas, computadoras, electrónica, libros, revistas, etc., se sumarían al reciclaje en este proyecto. Por supuesto que también centro comerciales como los shoppings, podrán tener estos puntos verdes de reciclaje.

De acuerdo al tamaño del comercio, será el tamaño y variedad de servicios a reciclar. Por ejemplo para un supermercado, de tamaño chico, tendrá en su vereda tachos para separar cartones y plásticos; en cambio para un hipermercado, el punto verde incluirá recepción de pilas, electrónicos y otros productos no tan comunes de reciclar.

Este proyecto tiene la ventaja, de que todas las ciudades tienen supermercados, y por lo general, todos tenemos uno cerca de nuestra casa. El eje de la propuesta, es acostumbrar al ciudadano a llevar su bolsa de productos a reciclar, cada vez que va a realizar una compra. Esta nueva opción colaboraría en una buena

proporción con el reciclaje de la ciudad, además de generar una conciencia generalizada y contagiadora.

Al final de cada día, los camiones de basura correspondientes a reciclaje, deben pasar por cada punto a vaciar dichos tachos. Los mismos estarán dispuestos a la entrada de cada supermercado, en la vereda o en la calle, con una clara identificación de qué se debe tirar en cada uno. Con esto los supermercados, de todos los tamaños, se sumarían al circuito de reciclaje, haciendo más eficiente este proceso, pudiéndonos acercar aún más a una economía verde y sustentable.

Por último la aplicación de este programa en Argentina, será a nivel nacional y su difusión se hará a través de las redes sociales y los medios clásicos de comunicación. Además, en todos los colegios primarios y secundarios, semanalmente, cada curso tendrá encargados de llevar los residuos clasificados a los puntos verdes cercanos que tengan. Esto generará aún más conciencia en las casas de familia, ya que los mismos chicos impulsarán el reciclaje dentro de ellas.

Los objetivos, en resumen de esta breve propuesta son los siguientes:

- Activar los circuitos de reciclaje en el territorio de todos los países
- Acercar los puntos verdes de reciclaje a todos los ciudadanos
- Llevar la conciencia de reciclaje a toda la ciudadanía
- Aumentar la eficiencia de reciclaje en todas las ciudades
- Educar y capacitar sobre reciclaje en todas las escuelas del país.